



2024 국제보호지역 관리자 역량강화 워크숍

**2024 국제보호지역
관리자 역량강화 워크숍**

발행일 | 2024년 11월

펴낸곳 | 유네스코한국위원회

펴낸이 | 한경구

주 소 | 서울특별시 중구 명동길(유네스코길) 26 유네스코한국위원회

이메일 | ap.center@unesco.or.kr

홈페이지 | www.unesco.or.kr

이 보고서는 국제보호지역 글로벌 연구·훈련센터, 유네스코한국위원회, MAB한국위원회가 공동 개최한 2024 국제보호지역 관리자 역량강화 워크숍의 자료집으로 발간되었습니다.

유네스코한국위원회 간행물 등록번호: SC-2024-DI-1


목 차

1. 워크숍 개요	04
2. 프로그램	06
3. 발표자 및 자료	08
4. 현장방문 안내	10
5. 설문조사	14
6. 참고자료	14
7. 우리나라의 국제보호지역	15

1. 워크숍 개요

배경 및 목적

- 생물권보전지역, 세계유산, 세계지질공원, 람사르습지 등 국제보호지역은 지속가능발전목표(SDGs) 달성과 생물다양성협약 이행 등 보전과 지속가능발전을 위한 국제 전략 및 다자간 환경협약의 목표를 실행하고 변화를 이끌어내는 장소로서 역할이 점차 증가하고 있음
- 국제보호지역은 자연 보전뿐 아니라 생태관광 등 지역사회 발전 및 활성화 방안으로 지자체의 관심이 높아지고 있으며, 이에 따라 2개 이상 중복 지정 지역과 함께 전체 지정 수가 세계적으로 급속히 늘고 있음
- 이러한 가운데, 국제보호지역을 지정 목적에 맞게 보호하고 효과적인 관리를 위한 역량강화가 필요함. 이에 국제보호지역에 대한 이해를 높이고, 관리 경험과 우수사례를 공유하여 보호지역 관리 향상을 도모하고 나아가 관리자들 간의 네트워크 형성을 도모하고자 함



주최 / 주관	GCIDA, 유네스코한국위원회, MAB한국위원회
후 원	환경부, 제주도, 국립공원공단
일 시	2024. 11. 19.(화) – 22.(금) / 3박 4일
장 소	제주시 선흘 동백동산 에코촌유스호스텔
참가자	국내 국제보호지역* 관리자 (*세계자연유산, 생물권보전지역, 세계지질공원, 람사르습지)
주요내용	<ul style="list-style-type: none">• 주민 참여, 홍보 등 국제보호지역 관리의 주요 과제 논의• 국제보호지역 관리 경험과 우수사례 공유• 제주 국제보호지역 현장방문 및 관리 제언

2. 프로그램

11. 19 (화)	
17:30 ~ 18:00	참가자 등록
18:00 ~ 18:30	참가자 자기소개 (Ice-Breaking)
18:30 ~	환영 만찬
11. 20 (수)	
~ 09:00	아침식사
09:00 ~ 10:30	개회식 • 개회사, 환영사, 단체사진 촬영 • GCIDA 소개 • 국제보호지역 이해 • 국가보호지역 정책방향
10:30 ~ 12:00	[세션1] 국제보호지역 주민참여 • 주민참여(파트너십, 생태관광, 거버넌스) 우수사례 • 그룹토론
12:00 ~ 13:00	점심식사
13:00 ~ 18:00	제주도 국제보호지역 현장 답사 • 제주도 MIDA에 대한 세계유산본부 역할 • 선흘리 주민활동에 대한 동백동산습지센터 역할 • 선흘리 감귤 체험
18:00 ~ 20:00	저녁식사
20:00 ~ 21:00	생물권보전지역 관리 운영 토론 (MAB한국위원회)



11. 21 (목)	
~ 09:30	아침식사
09:30 ~ 12:00	[세션2] 국제보호지역 브랜드 및 홍보 • 국제보호지역의 해설과 교육, 브랜드 활용방안 • 그룹토론 및 발표 준비 • 그룹토론 결과 발표
12:00 ~ 13:00	점심식사
13:00 ~ 18:00	제주도 국제보호지역 현장 답사 • 오소리 해안습지 생태관광 활성화 • 오소리 해안습지 철새도래지 탐조프로그램
18:00 ~ 20:00	저녁식사
20:00 ~ 21:00	(자유토론) 현장답사 관련 피드백 공유 및 제언
11. 22 (금)	
~ 09:30	아침식사
09:30 ~ 11:00	[세션3] 국제보호지역 관리 • 창녕 생물권보전지역(MAB) 신규지정 사례 • 청송 유네스코 세계지질공원 재인증 사례 • 연천 중복지정지역(MIDA) 관리 현황
11:00 ~ 11:30	설문조사 참여
11:30 ~ 12:00	폐회식
12:00 ~ 13:30	점심식사
13:30 ~ 14:30	제주공항 이동 및 해산

3. 발표자 및 자료

세션 발표				
구분	세션명	성명	소속	비고
1	GCIDA 카테고리2센터 소개	한창준	GCIDA	
2	국제보호지역 이해	김은영	유네스코한국위원회	
3	국가보호지역 정책방향	허학영	국립공원공단	
4	주민참여(파트너십, 생태관광, 거버넌스) 우수사례	문경오	前 한국의 갯벌 세계유산 등재추진단	
5	주민참여(파트너십, 생태관광, 거버넌스) 우수사례	서승오	동아시아 람사르지역센터	
6	국제보호지역의 해설과 교육, 브랜드 활용방안	전용문	GCIDA	
7	국제보호지역의 해설과 교육, 브랜드 활용방안	최동원	한탄강 세계지질공원 사무소	퍼실리테이터
8	연천 중복지정지역(MIDA) 관리 현황	유미연	연천군 관광과	퍼실리테이터
9	창녕 생물권보전지역(MAB) 신규지정 사례	김민승	창녕군 우포생태따오기과	
10	청송 유네스코 세계지질공원 재인증 사례	주성욱	청송군 관광정책과	퍼실리테이터
11	퍼실리테이터	정수정	환경교육연구소	퍼실리테이터
12	퍼실리테이터	장서윤	MAB한국위원회	퍼실리테이터



현장답사				
구분	장소	강의명	성명	소속
1	세계자연유산센터	제주도 MIDA에 대한 세계유산본부 역할	기진석	제주 세계유산본부
2	동백동산습지	선흘리 주민활동에 대한 동백동산습지센터 역할	김호선	동백동산습지센터
3	오조리 일원	오조리 해안습지 생태관광 활성화	고제량	제주생태관광협회
		오조리 해안습지 겨울철새 탐조 (‘조수웅덩이’ 다큐 소개)	임형묵	강이와 바당
		오조리 해안습지 생태관광 활성화	고기봉	오조리 이장

[발표자료]

세션 발표자료는 다음의 QR 코드에서 내려받을 수 있습니다.



4. 현장방문 안내

11월 20일(수)

제주 세계자연유산센터(제주 세계유산본부)



2016년 신설된 제주 세계유산본부는 ‘제주화산섬과 용암동굴’ 세계자연유산(2007년)을 포함한 제주도 내 유산 유물과 역사문화유적 등을 총괄해 보존·관리하는 기관으로, 제주 세계자연유산센터 내에 위치하고 있다.

제주 세계자연유산센터는 세계자연유산 보전을 위한 연구 모니터링을 시행하며, 국제협력 및 교류를 통해 제주 세계자연유산의 가치를 전달·홍보하고 있다.

상설전시실, 기획전시실, 4D입체영상관실 등 총3,385㎡의 전시공간과 거문오름 탐방안내소로 구성되어 있는데, 그 중 거문오름 탐방안내소에서는 사전예약을 통해 세계자연유산인 거문오름 용암동굴계를 형성한 모체인 거문오름을 해설사와 동행하며 탐방할 수 있다(1h~3.5h 소요).

선흘리 동백동산습지센터


동백동산이 위치한 '선흘리'의 '흘(屹)'은 깊은 숲이라는 뜻으로, 선흘곶이라고 불리던 100만평의 곶자왈 지대(제주 세계지질공원 대표명소)가 있으며 그 중 마을 주민이 이용했던 30만평의 공간을 동백동산이라고 칭한다. 동백동산은 2010년 습지보호지역으로 지정되고 다음해 람사르습지로 등록되었으며, 동백동산이 있는 선흘리는 2018년 람사르습지도시로 인증받았다.



동백산습지

그 중 동백동산습지는 대부분 건습지이지만 먼물각 습지는 600평 정도로 넓고 사시사철 물이 마르지 않는다. 먼물각습지는 '멀리 떨어진 물'이라는 뜻으로 1971년 선흘리에 상수도가 들어오기 전까지 마을 식수로 이용된 곳이다.

아름다운 자연경관과 우수한 생태계를 보유한 동백동산을 보전하기 위해 2010년 주민 대상으로 역량강화사업이 추진되었고, 원탁회의 등 주민들의 적극적인 참여를 통해 2013년 생태관광 마을로 지정받아 생태관광사업을 운영하였다. 2015년 개관한 동백동산습지센터를 거점으로 생태관광사업이 본격화하면서 마을 인구가 증가하고 분교였던 초등학교가 본교로 승격되는 등 마을에 활기가 돌기 시작하였다.

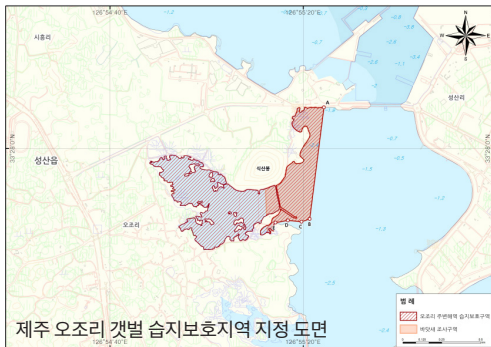


동백동산습지(먼물각)

11월 21일(목)

제주 오조리 습지보호지역(오조리 갯벌)

제주 오조리 갯벌은 주민들의 자발적인 요청에 따라 2023년 12월 21일 신규 지정된 제주 최초의 연안습지(0.24km², 약 8만여평)이다. (해양수산부 고시 제2023-176호) 신규 지정된 곳은 멸종 위기종인 물수리, 노랑부리저어새 등이 서식하고 있어 생물 다양성이 풍부한 곳으로, 연안습지를 터전 삼는 멸종위기 철새들을 보호하기 위해 서식지가 보호구역으로 지정된 제주 최초 사례이기도 하다. 오조리 주민들은 '해 치우자' 환경정화 활동을 추진하고 연안해설사와 주민감시단을 양성하여 연안습지를 보호하고 지역발전에 이바지하는 생태관광 기틀을 마련하고 있다.



제주 오소리 겨울철새 탐조지역(오소리 마을회관 일원)

오소리 연안습지는 조개류와 다양한 갯벌 생물들이 서식하고 있어 이들을 먹이로 하는 280종 새들의 터전이기도 하다. 매년 초겨울, 멸종위기종 1급인 저어새를 포함한 다양한 철새를 모니터링함으로써 오소리 연안습지의 생태환경 가치를 인식할 있는 탐조대회가 개최된다. 해당 대회는 환경단체나 지자체가 주도한 행사가 아닌 오소리 주민들이 주축이 되어 개최된다는 점에서 주목할 만하다.

겨울철새를 관찰할 수 있는 구역은 제주올레길2코스 초입에 위치하고 있으며, 식산봉, 족지물, 내수면독방길, 조개잡이섬터, 웰컴투삼달리 촬영지, 성산하수종말처리장 주변(메누리 다리), 성산포 성당 뒷쪽 갈대밭, 오소리 양어장을 성산일출봉을 바라보며 탐방할 수 있다.



2023 제주도탐조대회(오소리)




오소리 탐조(깡작도요)



오소리 탐조(논병아리)



오소리 탐조(방울새)



오소리 탐조(흑부리오리)

5. 설문조사

향후 프로그램 개선을 위해 소중한 의견을 공유해 주시기 바랍니다.



6. 참고자료

국제보호지역 - 세계유산, 생물권보전지역, 세계지질공원, 람사르습지
유네스코가 지정하거나 관련되어 있는 4개의 국제보호지역(세계유산, 생물권보전지역, 세계지질공원, 람사르습지)의 특성과 신청 및 관리에 대한 설명을 담고 있는 교육자료

국제보호지역 보기 ▶



‘2022 국제보호지역 관리자 역량강화 워크숍’ 결과

2022년 8월 30일 ~ 9월 2일, 유네스코한국위원회, 연천군, MAB한국위원회가 공동주최한 ‘2022 국제보호지역 관리자 역량강화 워크숍’의 영상 및 결과보고서

좌) 워크숍 영상 보기 ▶
우) 워크숍 결과보고서 보기 ▶



7. 우리나라의 국제보호지역

세계자연유산(2곳)

제주 화산섬과 용암동굴(2007) 한국의 갯벌(2021)

생물권보전지역(10곳)


설악산(1982) 제주도(2002) 신안다도해(2009) 광릉숲(2010) 고창(2013)
순천(2018) 연천임진강(2019) 강원생태평화(2019) 완도(2021) 창녕(2024)

세계지질공원(5곳)

제주도(2010) 청송(2017) 무등산권(2018) 한탄강(2020) 전북 서해안(2023)

람사르습지(26곳)

대암산용늪(1997) 우포늪(1998) 신안장도 산지습지(2005) 제주 물영아리오름(2006)
순천만·보성갯벌(2006) 무제치늪(2007) 두웅습지(2007) 제주 물장오리오름(2008)
오대산 국립공원 습지(2008) 강화 매화마름 군락지(2008) 무안갯벌(2008)
제주 1100고지(2009) 서천갯벌(2010) 고창·부안갯벌(2010) 제주 동백동산 습지(2011)
고창 운곡습지(2011) 증도갯벌(2011) 한강밤섬(2012) 송도갯벌(2014)
제주 숨은물뱅디(2015) 한반도습지(2015) 순천 동천하구(2016) 대부도갯벌(2018)
고양 장항습지(2021) 문경 돌리네 습지(2024) 평두메습지(2024)



2024 국제보호지역 관리자 역량강화 워크숍

